







123
parcelní čísla
hranice parcel
vlnitá kresba
vlastníci ČR s právem hospodařit s majetkem státu zastoupeného Správou železnic
vlastníci ČD,a.s.
hranice KÚ
hranice parcel

<div>Ministerstvo dopravy Státní fond dopravní infrastruktury</div> <div></div>			
Jiná ověření:		Paré:	
Orientační schéma:		Razítko oprávněné osoby:	
		Podpis: _____ Datum: _____	
Revize:	Datum:	Popis:	Kontroloval:
001	27.11.2021	Definitivní odevzdání dokumentace	Ing. Petr Kortýš
Stavebník/Investor:		Správa železnic, státní organizace	
Adresa:		Dlážděná 1003/7, 110 00 Praha 1	
Zástupce investora:		Stavební správa východ	
Adresa:		Nerudova 773/1, 779 00 Olomouc	
		<div>SPRÁVA ŽELEZNIC</div>	
Zhotovitel díla:		SUDOP Brno, spol. s r.o.	
Adresa:		Kounicova 688/26, 611 36 Brno	
Kontakt:		T: +420 972 625 804 E: sudop@sudop-brno.cz	
		<div>SUDOP BRNO</div>	
Zhotovitel objektu:		SUDOP Brno, spol. s r.o.	
Adresa:		Kounicova 688/26, 611 36 Brno	
Kontakt:		T: +420 972 625 804 E: sudop@sudop-brno.cz	
		<div>SUDOP BRNO</div>	
Hlavní projektant (HIP):		Ing. Jan Zářecký	Specialista: Ing. Jiří Naništa
Název stavby/akce:	Zřízení EOv v obvodu OR Olomouc, 1. etapa		Označení investora: S622000070
			Označení zhotovitele: 20107-01-1021
Název části:	Geodetická dokumentace		Označení části: I.5.1
Název objektu/díleč části:			Označení objektu/komplexu:
Název přílohy:	Obvod stavby		Číslo přílohy: 1
Název díleč části přílohy:	Situace obvodu stavby		
Odpovědný projektant:	Zpracovatel přílohy:	Měřítko: 1:1000	Stupeň dokumentace:
Ing. Jan Zářecký	Jaroslav Šálek	Formáty: 4xA4	DUSP+PDPS
Kraj:	Katastrální území:	TUDU:	Smluvní datum zpracování:
viz část A. dokumentace	viz část A. dokumentace	viz část A. dokumentace	27.11.2021
Označení investora: S 6 2 2 0 0 0 0 0 7 0 - Stupeň dokumentace: Část: - P D P S - I 5 1 I X - Objekt: X X X X X X X X X X X X - Podoba: - I - X X X X - Příloha: - I - X X X X - Revize: - 0 0 I			